



640

ORD.: N°

ANT.: Su Ord. N° 258, de 24 DE MARZO DE 2016.

MAT.: Adjunta informe favorable cambio de uso de suelo en OSORNO, de propiedad de doña NOELIA BRUNILDA AQUEVEQUE LARA.

PUERTO MONTT **04 ABR. 2016**

A : SEÑORA SECRETARIA REGIONAL MINISTERIAL DE AGRICULTURA REGION DE "LOS LAGOS".

DE : SECRETARIO REGIONAL MINISTERIAL DE VIVIENDA Y URBANISMO REGION DE "LOS LAGOS".

1.- Acuso recibo de su oficio del antecedente mediante el cual tramita cambio de uso de suelo en el predio:

| | |
|--------------|--------------------------------|
| De propiedad | NOELIA BRUNILDA AQUEVEQUE LARA |
| Rol N° | 12267-4 |
| Ubicado en | SECTOR PICHIL |
| Comuna | OSORNO |

2.- La solicitud que se refiere a la autorización de una superficie de 920,00 m², sujeta a cambio de uso de suelo de rural, GALPÓN MAESTRANZA Y CONSTRUCCIÓN DE CARROCERÍAS Y VIVIENDA, ha sido informada favorablemente por esta Secretaría Regional Ministerial, según el Informe Técnico N° 039-E-DDU6-2016, del 30 DE MARZO DE 2016, que se acompaña en duplicado al presente oficio y, que se remite para la Resolución aprobatoria de ese Servicio.


Saluda atentamente a usted


EDUARDO CARMONA JIMENEZ
SECRETARIO REGIONAL MINISTERIAL
VIVIENDA Y URBANISMO REGION DE "LOS LAGOS"

Incluye: INFORME TECNICO N° 039-E-DDU6-2016, DEL 30 DE MARZO DE 2016. (1) y devuelve **EXPEDIENTE ORIGINAL**.

DISTRIBUCION:

1. DESTINATARIO.
2. ARCHIVO U.D.U. e I. SEREMI MINVU REGION DE "LOS LAGOS".
3. ARCHIVO OFICINA DE PARTES SEREMI MINVU REGION DE "LOS LAGOS".


ECJ / MB / RCR / mlse.

desarrollourbano10@minvu.cl. miércoles, 30 de marzo de 2016. 12:55:17.



INFORME TÉCNICO N° 039-E-DDU6-2016.

Puerto Montt, 30 DE MARZO DE 2016.

Se ha tenido a la vista revisado y analizado expediente remitido por Ord. N° 258 de fecha 24 DE MARZO DE 2016, de la Secretaría Regional Ministerial de Agricultura Región de "Los Lagos", que tramita:

| | | | | | | | |
|--|--|---------------|---|--|----|--------------------|----|
| a) Cambio uso suelo con fines de loteo | | -- | | b) Subdivisión y cambio de uso de suelo | | -- | |
| 1.- IDENTIFICACION PROPIETARIO | | | | 2.- IDENTIFICACION DEL PREDIO | | ROL SII N° 12267-4 | |
| a) Nombre: NOELIA BRUNILDA AQUEVEQUE LARA b) RUT: 10.388.841-7 | | | | b) Provincia : OSORNO c) Comuna : OSORNO d) Ubicación: SECTOR PICHIL | | | |
| 3.- OBJETIVO DE LA SOLICITUD | | | | | | | |
| 3.1.- Sup. Solic. sujeta a cambio uso suelo m ² : 920,00 | | | | 3.2.- Sup. Solicitada sujeta a subdivisión m ² : -- | | | |
| a) Turístico | -- | b) Industrial | X | c) Habitacional | -- | d) Equipamiento | -- |
| 4.- TIPOS DE PROYECTOS | | | | | | | |
| PROYECTOS | TIPOS | UNIDAD | | SUPERFICIE M ² | | | |
| a) TURISTICO | -- | -- | | -- | | | |
| b) INDUSTRIAL | GALPÓN MAESTRANZA Y CONSTRUCCIÓN DE CARROCERÍAS Y VIVIENDA | 02 | | 427,80 | | | |
| c) VIVIENDA | -- | -- | | -- | | | |
| d) EQUIPAMIENTO | -- | -- | | -- | | | |
| e) OTROS | -- | -- | | -- | | | |
| 5.- CONDICIONANTES DE LA AUTORIZACION: | | | | | | | |
| a) SUPERF. DEFINITIVA RECOMENDADA PARA CAMBIO DE USO DE SUELO m ² | | | | 920,00 | | | |
| b) SUPERF. DEFINITIVA RECOMENDADA PARA SUBDIVISION Y/ O LOTEO m ² | | | | -- | | | |
| c) N° DE LOTES RESULTANTES DE SUBDIVISION Y/O LOTEO | | | | -- | | | |
| OBSERVACIONES: -- | | | | | | | |



6.- Revisados los antecedentes integrantes del expediente presentado y tomando en consideración que el uso del suelo vigente en el área circundante no se contrapone al solicitado, esta SEREMI de Vivienda y Urbanismo, en uso de las atribuciones que le confiere el D.L. N° 718, artículo 4° letras a y b, y, conforme a lo establecido en el artículo 55 del D.F.L. N° 458 de 1976, Ley General de Urbanismo y Construcciones. **INFORMA FAVORABLEMENTE** la presente solicitud.

El propietario deberá cumplir con las exigencias mínimas de urbanización y otros aspectos técnico-legales que se indican a continuación, todos los cuales deberán ser exigidos y cautelados en su cumplimiento en forma previa a su recepción por la Dirección de Obras Municipales de: OSORNO.

7.- Las construcciones que se realicen para consolidar el uso propuesto deberán tener un destino concordante a él debiendo ser aprobadas por la Dirección de Obras citada, quien deberá cautelar al mismo tiempo, sean debidamente urbanizadas y dotadas de infraestructura sanitaria, agua potable, energética, pavimentación y aguas lluvias, en la forma que se indica a continuación:

7.1.- INFRAESTRUCTURA SANITARIA:

| INFRAESTRUCTURA DE ALCANTARILLADO | | INFRAESTRUCTURA DE AGUA POTABLE | |
|--|----|--|----|
| a) Conectado a colector público | -- | a) Conectado a red pública : | -- |
| b) Sistema particular de evacuación | X | b) Sistema particular de captación | X |
| c) SISTEMA: DE ACUERDO A PROYECTO APROBADO POR LA AUTORIDAD SANITARIA CORRESPONDIENTE. | | c) SISTEMA: DE ACUERDO A PROYECTO APROBADO POR LA AUTORIDAD SANITARIA CORRESPONDIENTE. | |

Todo proyecto que consulte sistema particular de agua potable como de alcantarillado, debe presentar al Servicio de Salud (Depto. del Ambiente) los proyectos correspondientes para su aprobación, conforme lo dispone el Código Sanitario en su parte pertinente D.S. 725 Salud Pública. El citado Servicio recepcionará las correspondientes obras, previo a la recepción de las construcciones por parte de la Dirección de Obras Municipales.

7.2.- INFRAESTRUCTURA ELECTRICA :

| | | | |
|---------------------------------|---|---------------------------|----|
| a) Conectado a tendido público: | X | b) Generación particular: | -- |
|---------------------------------|---|---------------------------|----|

TIPO : DE ACUERDO A PROYECTO APROBADO POR LA SEC SISTEMA: --

7.3.- INFRAESTRUCTURA DE PAVIMENTACION :

| | | | | | |
|--------------|----|------------|----|-------------|----|
| a) Calzadas: | -- | b) Veredas | -- | c) Soleras: | -- |
|--------------|----|------------|----|-------------|----|

TIPO OBRAS: -- TIPO OBRAS: -- TIPO OBRAS: --

7.4.- A fin de dar cumplimiento al artículo 56 del D.F.L. N° 458 de V. y U. de 1976, todo proyecto que se postule contiguo a las vías nacionales de uso público, no podrá emplazarse en las franjas de terreno adyacentes hasta una distancia no inferior a los 35 m., debiendo obtener autorización y/o factibilidad de acceso al Camino Público Nacional que afecte en cada caso, ante la Dirección Regional de Vialidad Región de Los Lagos, organismo que señalará las condiciones de pavimentación y señalización mínimas a cumplir. La DOM cautelará se anexe al expediente de edificación el Oficio respectivo en que conste dicha autorización.

| | | | |
|---|----|--|---|
| Cumplimiento previo oblig. de exigencia descrita. | -- | b) Cumplimiento no obligatorio de exigencia descrita | X |
|---|----|--|---|

7.5.- INFRAESTRUCTURA DE AGUAS LLUVIAS

Para los loteos el proyecto de aguas lluvias deberá ser aprobado y recepcionado por SERVIU REGION de Los Lagos en conjunto con el proyecto de pavimentación. En general las aguas lluvias deberán ser dirigidas a un curso natural de agua o ser infiltradas al subsuelo mediante un sistema de drenes adecuados para cada caso.

8.-NORMAS ESPECIFICAS DE EDIFICACION:

| | | | |
|---|------|--|-----------------------|
| a) Coeficiente de constructibilidad: | 0,47 | Equivalentes a: | 432,40 M ² |
| b) Coeficiente de ocupación del suelo: | 0,47 | Equivalentes a: | 432,40 M ² |
| Distancia línea de edificación a línea de cierre: | -- | Distancia aproximada al eje de la vía: | -- |



9.- El presente informe favorable, evalúa y formula las exigencias pertinentes en relación a los antecedentes aportados por el recurrente. En razón a lo expuesto, cualquier modificación que se proponga en términos de destinar el predio a otro uso y/o alterar el proyecto propuesto y descrito precedentemente y por tanto fueren ajenos a lo aprobado por este informe, será causal de nulidad inmediata.

En el caso de ocurrir lo anterior, se deberá solicitar al Comité Mixto Regional un nuevo pronunciamiento, el cual evaluará la nueva presentación.

La Dirección de Obras Municipales pertinente cautelará que se dé cumplimiento a lo expuesto precedentemente, quedando impedida de aprobar todo proyecto de construcción, subdivisión, loteo o urbanización, la que denunciará además, cualquier hecho irregular al SAG Región de Los Lagos o a la Secretaría Regional del MINVU Región de Los Lagos.

10.- La ejecución total de la urbanización es de exclusiva responsabilidad de los propietarios, así como es de exclusiva preocupación de éstos, que los terrenos que se cambian de uso no sean inundables ni se encuentren ubicados en áreas de riesgo potencial tales como en zonas de rodados, avalanchas, lahares volcánicos, zonas inundables, bajo líneas de alta tensión, etc. Además deberá preocuparse que los predios tengan acceso a un camino de uso público y que no adolezcan de vicios legales y que tengan factibilidades y posibilidades económicas de instalación de agua potable, alcantarillado u otro servicio.

11.- Las presentes exigencias de urbanización y otros aspectos técnico legales del presente informe de Cambio de Uso de Suelo quedarán de hecho caducadas si el interesado no presentare los estudios de urbanización correspondientes dentro de un plazo de 2 años, a contar de la fecha de la Resolución del S.A.G. Región de "Los Lagos".

12.- Todos y cada uno de los proyectos deberán ser efectuados por profesionales legalmente autorizados para ello.

13.- Una copia del presente informe se entregará al interesado para que conozca y cumpla lo especificado anteriormente, y otra copia se remitirá a la Dirección de Obras Municipales pertinente quien se encargará de hacer cumplir estas exigencias de acuerdo con lo que dispone la Ley.

14.- Se hace presente que la Secretaría Regional Ministerial de Vivienda y Urbanismo Región de Los Lagos, en uso de las facultades y atribuciones que le otorga la Ley, se reserva el derecho de controlar y fiscalizar el cumplimiento de las condiciones establecidas en el presente informe, en tanto el sector en que se enclava el proyecto en referencia no forme parte de un área planificada, aprobada por el Consejo Regional y promulgada por Resolución del señor Intendente de la Región de "Los Lagos".



[Handwritten signature]
RODRIGO CORDOVA REQUENA
ARQUITECTO

DEPARTAMENTO DE DESARROLLO URBANO E INFRAESTRUCTURA

DISTRIBUCION:

1. SECRETARIA REGIONAL MINISTERIAL DE AGRICULTURA REGION DE "LOS LAGOS" (01) Y EXPEDIENTE ORIGINAL.
2. ARCHIVO U.D.U. e I. SEREMI MINVU REGION DE "LOS LAGOS"
3. ARCHIVO OFICINA DE PARTES SEREMI MINVU REGION DE LOS LAGOS

Arq. RCR / mlse.

miércoles, 30 de marzo de 2016. 12:57:22.

ORD. N° **258**
ANT.: Sus Ord. N° 545 de fecha 21.03.2016.
MAT.: Envía solicitudes de IFC de doña Noelia Aqueveque Lara.

PUERTO MONTT; 24 MAR 2016

DE : SECRETARIA REGIONAL MINISTERIAL DE
AGRICULTURA REGION LOS LAGOS
A : SECRETARIO REGIONAL MINISTERIAL DE
VIVIENDA Y URBANISMO REGION LOS LAGOS.

Adjunto envío a Ud., para su conocimiento y se sirva acoger a trámite, para emisión del respectivo informe técnico, solicitud de IFC, de doña Noelia Aqueveque Lara, la que fuera remitida por esa Secretaría Ministerial mediante oficio Ord. N° 545.

Conforme con lo conversado con don Rodrigo Córdova, la peticionaria aporta los antecedentes requeridos en oficio Ord. N° 232 de esa SEREMI, omitiendo lo indicado en el párrafo dos de nuestro Ord. N° 125, ingresando el expediente en esa Secretaría Regional Ministerial.

Saluda atentamente a Ud.,




PAMELA BERTIN HERNANDEZ
MEDICO VETERINARIO
SECRETARIA REGIONAL MINISTERIAL DE
AGRICULTURA REGION DE LOS LAGOS

MINISTERIO DE VIVIENDA Y URBANISMO
SECRETARIA REGIONAL MINISTERIAL
Xo. REGION PTO. MONTEVIDEO
FECHA **24 MAR. 2016**
N°
LINEA
TRAMITE **DDU**
[Signature]
[Signature]
[Signature]
28/3/16

Incluye.: Solicitud de IFC, de doña Noelia Aqueveque Lara, con antecedentes anexos

c.c.: archivo SEREMI

PBH/MCM/mcm
24.03.2016



SEREMI DE AGRICULTURA
 OFICINA DE PARTES
 22 MAR. 2016
 FOLIO 42596
 A: M.C.O. FECHA 22-3-2016

545

ORD.:

ANT.: Carta de doña Noelia Aqueveque Lara, de fecha 14 de marzo de 2016.

MAT.: Envía solicitud de cambio de uso de suelo para su revisión. De propiedad de doña Noelia Aqueveque Lara, comuna de Osorno.

PUERTO MONTT 21 MAR. 2016

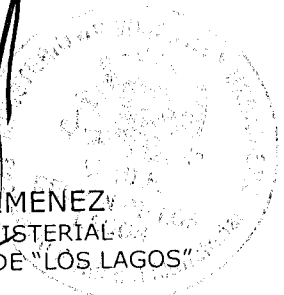
A : SEÑORA SECRETARIA REGIONAL MINISTERIAL DE AGRICULTURA REGIÓN DE "LOS LAGOS".

DE : SECRETARIO REGIONAL MINISTERIAL DE VIVIENDA Y URBANISMO REGIÓN DE "LOS LAGOS".

1. Se ha recibido en esta Secretaría Regional Ministerial un expediente indicado en el Antecedente, de un proyecto de cambio de uso de suelo, de propiedad de doña Noelia Aqueveque Lara, de la comuna de Osorno; que fuera devuelto por esa entidad mediante Ord. N° 125 de fecha 09.02.2016, que ha sido ingresado erróneamente en esta Secretaría Regional Ministerial.
2. En consecuencia, remito a usted dicho expediente para mejor resolver.

Saluda atentamente a usted,

EDUARDO CARMONA JIMENEZ
 SECRETARIO REGIONAL MINISTERIAL
 VIVIENDA Y URBANISMO REGIÓN DE "LOS LAGOS"



Devuelve expediente Original.

DISTRIBUCIÓN:

1. DESTINATARIO
2. ARCHIVO U.D.U. e I. SEREMI MINVU REGIÓN DE LOS LAGOS
3. ARCHIVO OFICINA DE PARTES SEREMI MINVU REGIÓN DE LOS LAGOS

ECJ / GVB / RCB / mlse.

desarrollourbano10@minvu.cl viernes, 18 de marzo de 2016. 12:39:59.